Схема расположения границ публичного сервитута

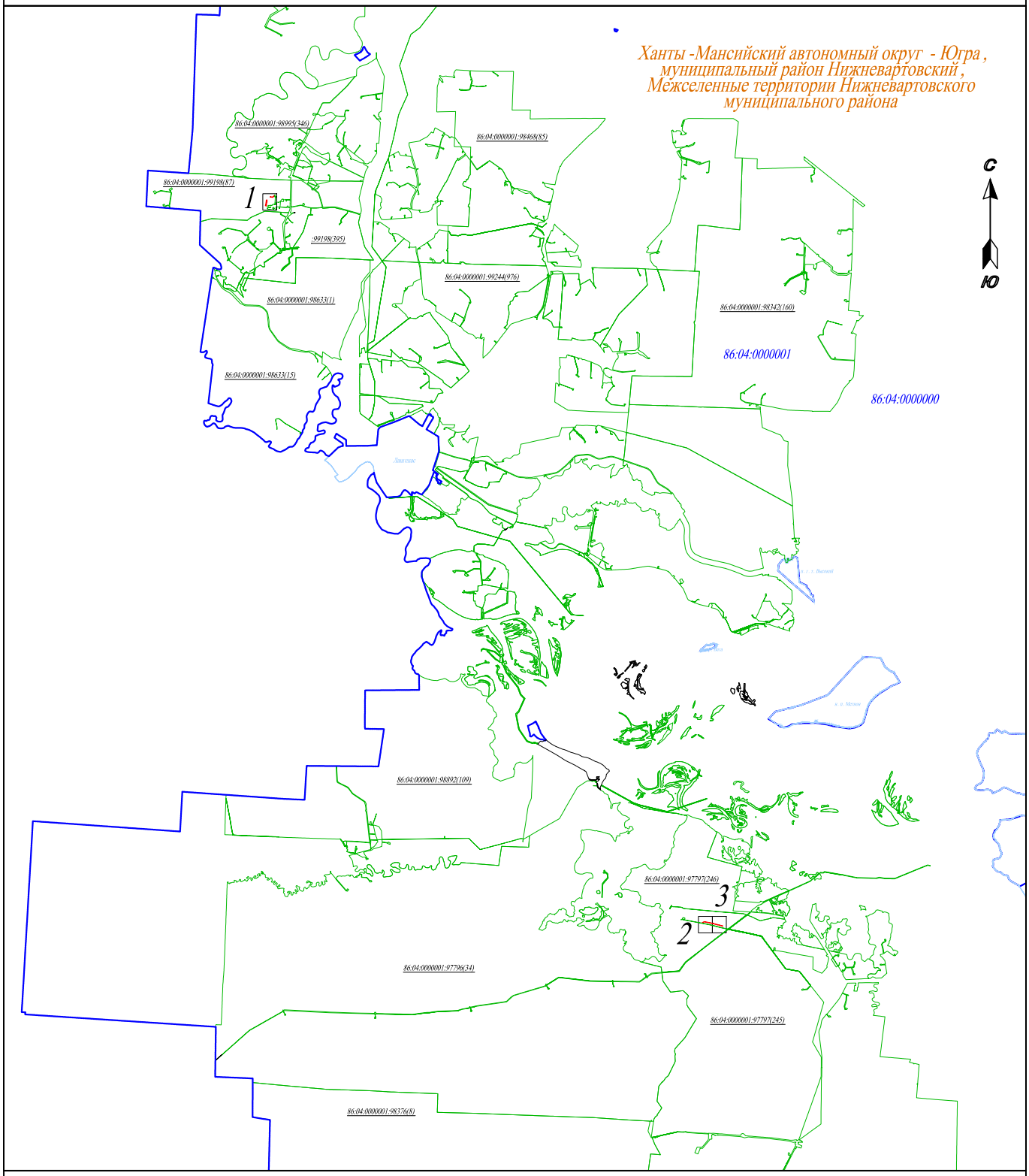

Масштаб 1:600 000

1 Номер выносного листа

Область выносного листа

Используемые условные знаки и обозначения приведены на отдельной странице в конце раздела

Подпись _____ 24.05.2025

Место для оттиска печати (при наличии) лица, представившего описание местоположения границ объекта

КАДАСТРОВЫЙ ИНЖЕНЕР
СНИЛС 110-243-306-76
КВАЛИФИКАЦИОННЫЙ АТТЕСТАТ № 47-11-0306
ЕРАСИМЕНКО ЕЛЕНА НИКОЛАЕВНА

Схема расположения границ публичного сервитута

Выносной лист 1

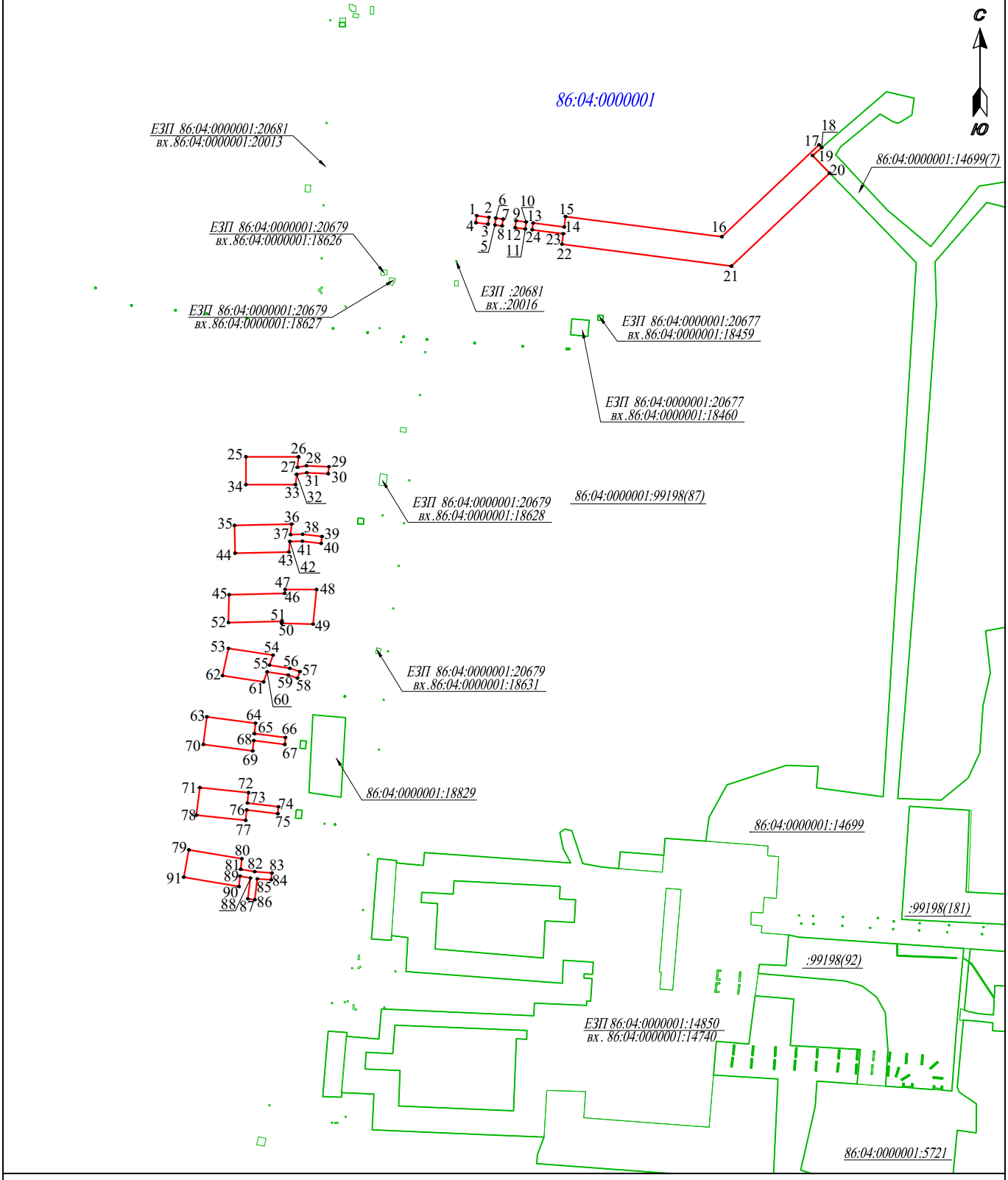

Масштаб 1:8 000

Используемые условные знаки и обозначения приведены на отдельной странице в конце раздела.

Используемые условные знаки и обозначения приведены на отдельной странице в конце раздела

Подпись _____ 24.05.2025

СНИЛС 110-243-306-76 КВАЛИФИКАЦИОННЫЙ АТТЕСТАТ № 47-11-0306 КАДАСТРОВЫЙ ИНЖЕНЕР ГЕРАСИМЕНКО ЕЛЕНА НИКОЛАЕВНА

Место для оттиска печати (при наличии) лица, составившего описание местоположения границ объекта

Схема расположения границ публичного сервитута

Выносной лист 2

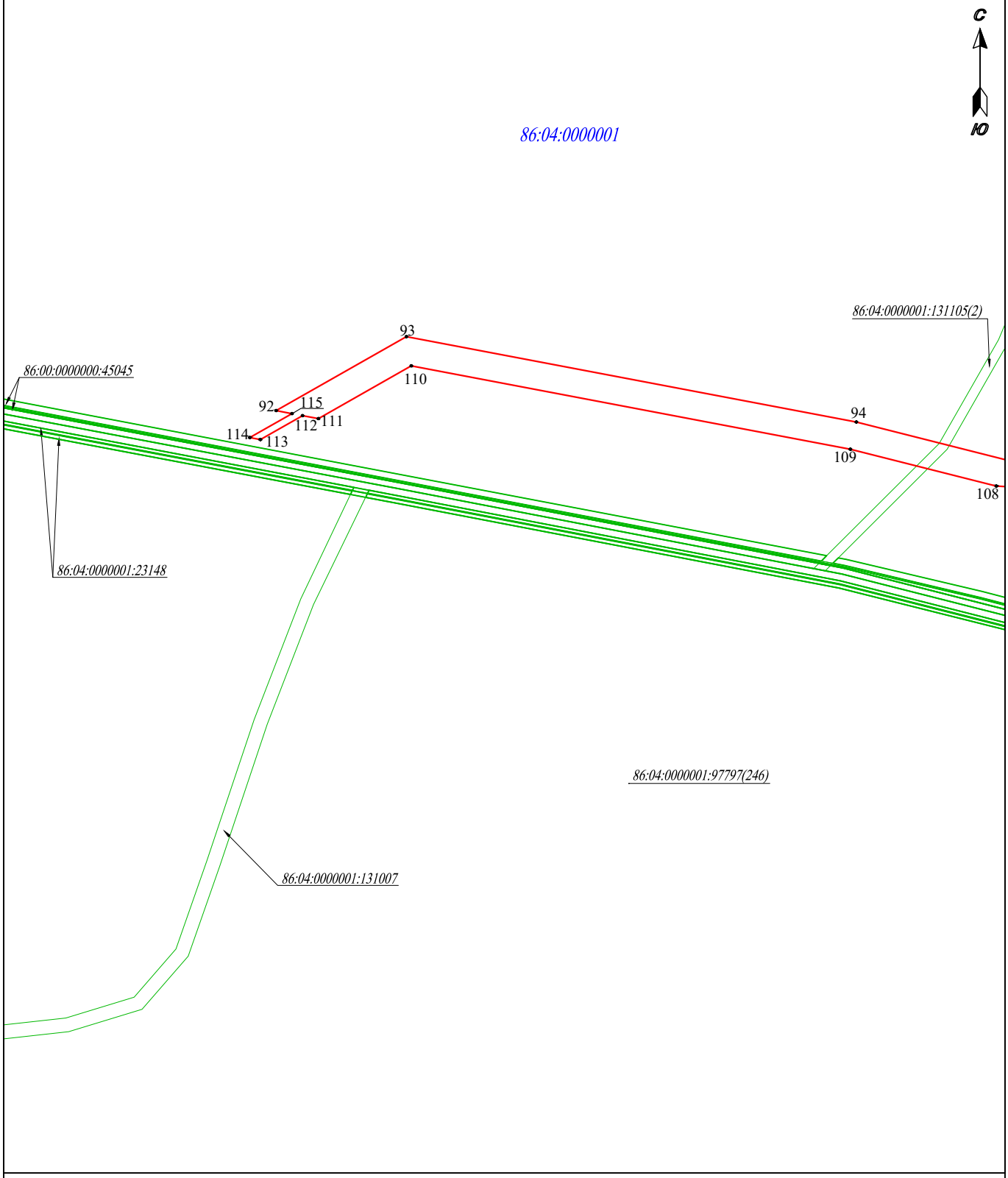

Масштаб 1:15 000

Используемые условные знаки и обозначения приведены на отдельной странице в конце раздела.

Используемые условные знаки и обозначения приведены на отдельной странице в конце раздела

Подпись _____ 24.05.2025

СНИЛС 110-243-306-76 КВАЛИФИКАЦИОННЫЙ АТТЕСТАТ № 47-11-0306 КАДАСТРОВЫЙ ИНЖЕНЕР ГРАСИМЕНКО ЕЛЕНА НИКОЛАЕВНА

Место для оттиска печати (при наличии лица, составившего описание местоположения границ объекта

Схема расположения границ публичного сервитута

Выносной лист 3

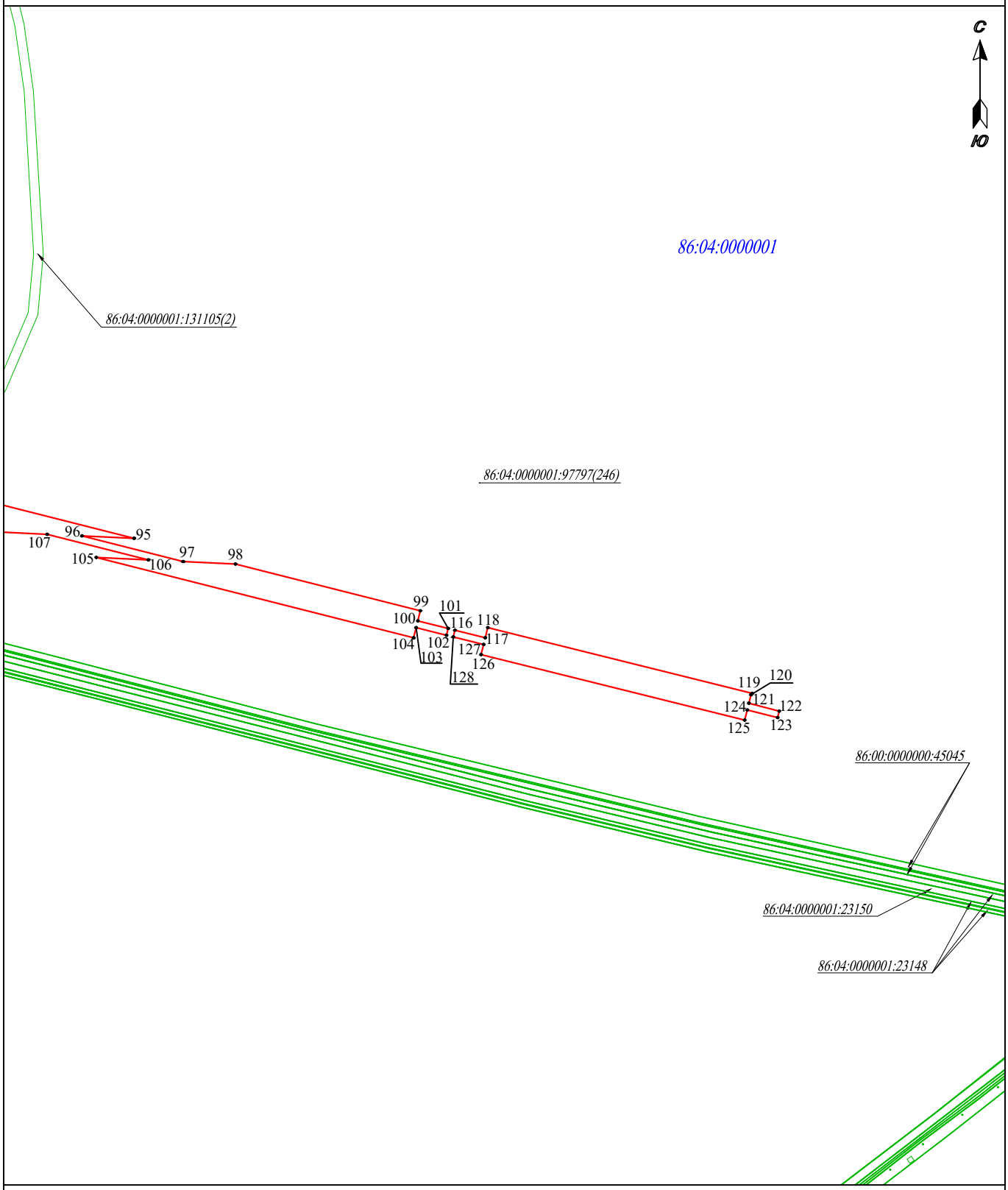

Масштаб 1:15 000

Используемые условные знаки и обозначения приведены на отдельной странице в конце раздела.

Используемые условные знаки и обозначения приведены на отдельной странице в конце раздела

Подпись _____ 24.05.2025

Место для оттиска печати (предприятия) лица, составившего описание местоположения границ объекта

Схема расположения границ публичного сервитута

Условные обозначения

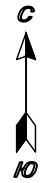

———	-	граница публичного сервитута
•	-	характерная точка границы, сведения о которой позволяют однозначно определить ее местоположение на местности
2	-	обозначение новой характерной точки
86:04:0000001:99198(87)	-	кадастровый номер земельного участка
———	-	граница земельного участка согласно сведениям ЕГРН
- - - - - - - - - -	-	граница кадастрового квартала
86:04:0000001	-	номер кадастрового квартала
----------	-	граница муниципального образования
	-	граница населенного пункта

Масштаб 1:15 000

КАДАСТРОВЫЙ ИНЖЕНЕР * ГЕРАСИМЕНКО ЕЛЕНА НИКОЛАЕВНА *
СНИЛС 110-243-306-76
КВАЛИФИКАЦИОННЫЙ АТТЕСТАТ № 47-11-0366

Подпись _____ 24.05.2025

Место для оттиска печати (при наличии) лица, составившего описание местоположения границ объекта